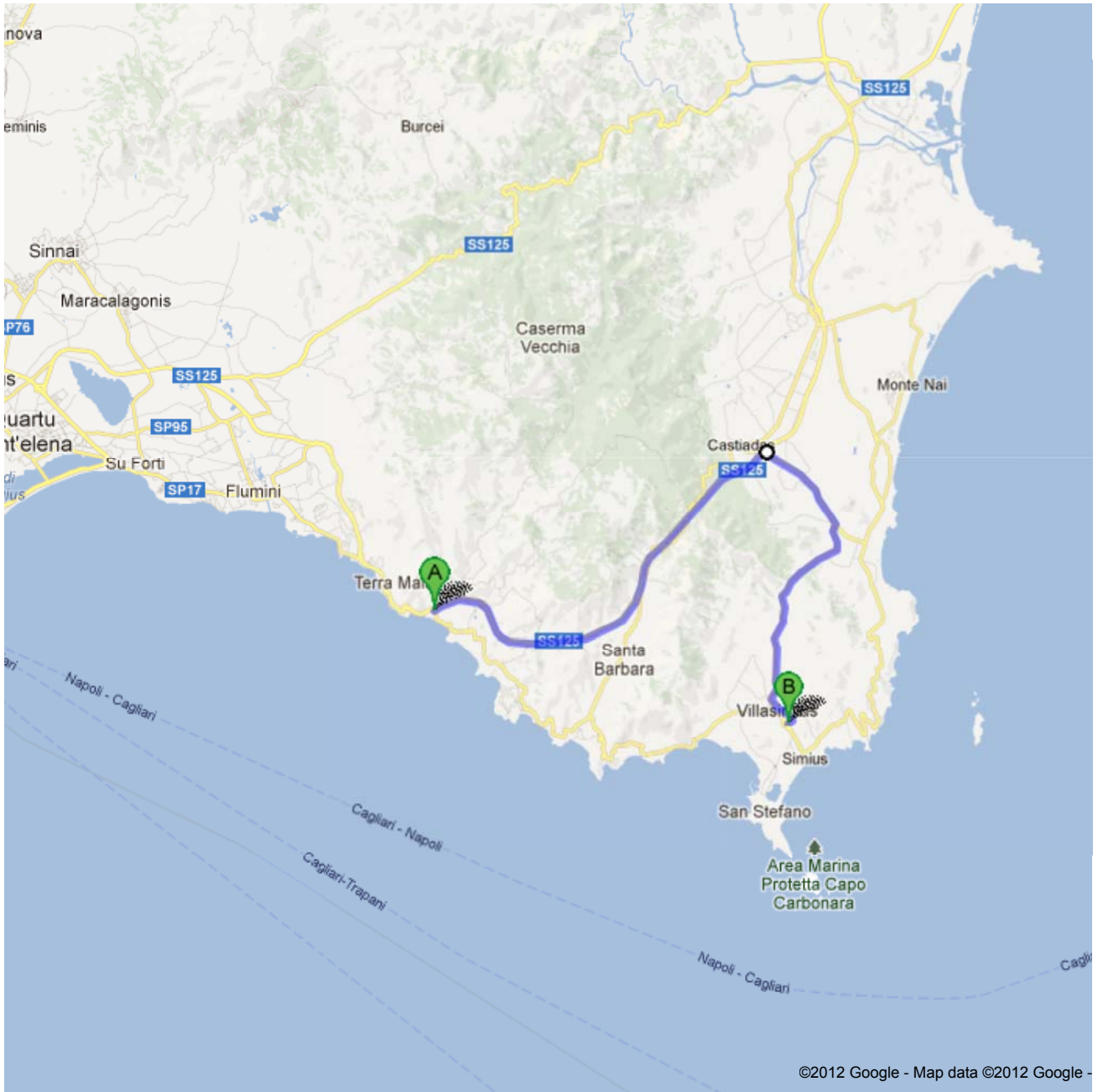













**Indicazioni stradali per Via Capitano Gatta**  
30,7 km – circa 32 min



©2012 Google - Map data ©2012 Google -

 SS125

	1. Procedi in direzione <b>nordest</b> su <b>SS125</b> Circa 13 min	16,9 km 16,9 km (totale)
	2. Prendi l'uscita verso <b>Villasimus/Castiadas</b>	300 m 17,2 km (totale)
	3. Mantieni la sinistra al bivio, segui le indicazioni per <b>San Pietro/Gala Sinzias/Gala Pira/Sant'elmo/Santa Giusta/Costa Rei</b>	27 m 17,2 km (totale)
	4. Prosegui dritto Circa 4 min	3,9 km 21,1 km (totale)
	5. Svolta a destra verso <b>Via Umberto I</b> Attraversa la rotonda Circa 11 min	8,4 km 29,5 km (totale)
	6. Prosegui dritto su <b>Via Umberto I</b>	150 m 29,7 km (totale)
	7. Svolta a sinistra e imbocca <b>Via Quinto Pitzalis</b> Circa 1 min	240 m 29,9 km (totale)
	8. Svolta a destra e imbocca <b>Via Regina Elena</b> Circa 1 min	450 m 30,3 km (totale)
	9. Svolta a destra in <b>Via Vittorio Emanuele</b>	8 m 30,3 km (totale)
	10. Prendi la prima a sinistra in corrispondenza di <b>Via Fiume</b>	140 m 30,5 km (totale)
	11. Prendi la prima a destra in corrispondenza di <b>Via Capitano Gatta</b> La tua destinazione è sulla destra	220 m 30,7 km (totale)

 Via Capitano Gatta

Queste indicazioni stradali servono solo per pianificare il viaggio. Le condizioni stradali e di esercizio potrebbero differire dai risultati delle mappe a causa di lavori in corso, traffico, meteo o altri eventi. Pianifica il tuo percorso considerando questi fattori. Rispetta la segnaletica stradale.

Map data ©2013 Google

Le indicazioni stradali erano errate? Cerca il tuo percorso su [maps.google.it](https://maps.google.it) e fai clic su "Segnala un problema" in basso a sinistra.