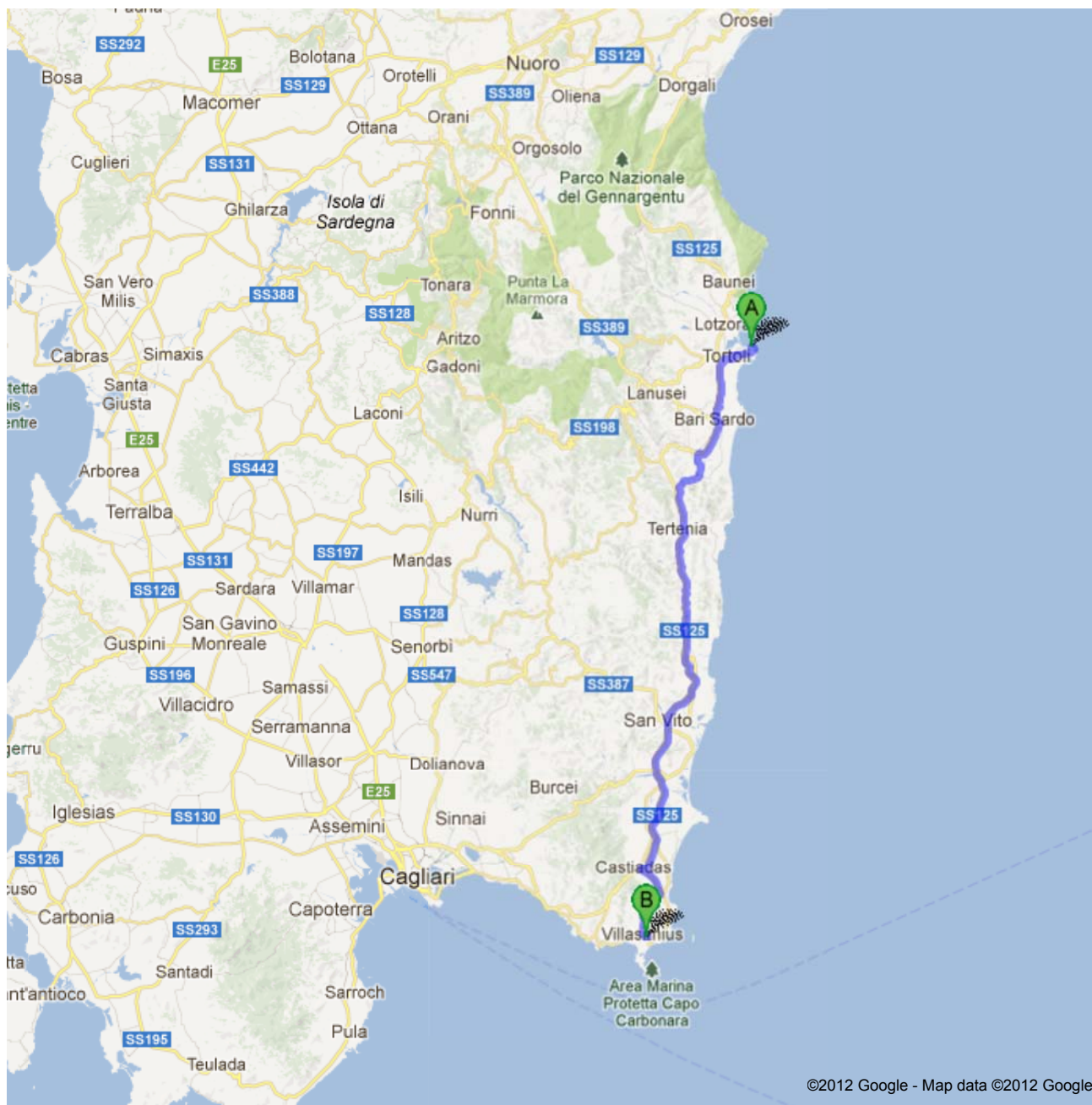





















Indicazioni stradali per Via del Mare
108 km – circa 1 ora 45 min



©2012 Google - Map data ©2012 Google -

 Strada sconosciuta

	1. Procedi in direzione est verso SS125 Dir	130 m 130 m (totale)
	2. Svolta leggermente a destra e imbocca SS125 Dir Circa 6 min	3,9 km 4,0 km (totale)
	3. Svolta a sinistra Circa 3 min	1,8 km 5,8 km (totale)
	4. Svolta a sinistra verso SS125 Circa 2 min	1,0 km 6,8 km (totale)
	5. Svolta a sinistra e imbocca SS125 Circa 16 min	15,6 km 22,5 km (totale)
	6. Prendi l'uscita a sinistra verso Tertenia/Cagliari Circa 1 min	230 m 22,7 km (totale)
	7. Prosegui dritto Circa 11 min	10,5 km 33,2 km (totale)
	8. Prosegui dritto su SS125 Circa 16 min	19,1 km 52,3 km (totale)
	9. Prendi lo svincolo per Villaputzu/Cagliari	450 m 52,7 km (totale)
	10. Entra in SS125 Circa 30 min	41,1 km 93,9 km (totale)
	11. Prendi l'uscita verso Villasimius/Castidas	500 m 94,4 km (totale)
	12. Mantieni la sinistra al bivio, segui le indicazioni per San Pietro/Cala Sinzias/Cala Pira/Sant'elmo/Santa Giusta/Costa Rei	27 m 94,4 km (totale)
	13. Prosegui dritto Circa 4 min	3,9 km 98,3 km (totale)
	14. Svolta a destra verso Via Umberto I Attraversa la rotonda Circa 11 min	8,4 km 107 km (totale)
	15. Prosegui dritto su Via Umberto I	150 m 107 km (totale)
	16. Svolta a sinistra e imbocca Via Quinto Pitzalis Circa 1 min	240 m 107 km (totale)
	17. Svolta a destra e imbocca Via Regina Elena Circa 1 min	450 m 108 km (totale)
	18. Svolta a destra in Via Vittorio Emanuele	8 m 108 km (totale)
	19. Prendi la prima a sinistra in corrispondenza di Via Fiume	140 m 108 km (totale)
	20. Prendi la prima a destra in corrispondenza di Via Capitano Gatta	220 m 108 km (totale)
	21. Svolta a destra e imbocca Via del Mare	59 m 108 km (totale)

 Via del Mare

Queste indicazioni stradali servono solo per pianificare il viaggio. Le condizioni stradali e di esercizio potrebbero differire dai risultati delle mappe a causa di lavori in corso, traffico, meteo o altri eventi. Pianifica il tuo percorso considerando questi fattori. Rispetta la segnaletica stradale.

Map data ©2013 Google

Le indicazioni stradali erano errate? Cerca il tuo percorso su maps.google.it e fai clic su "Segnala un problema" in basso a sinistra.