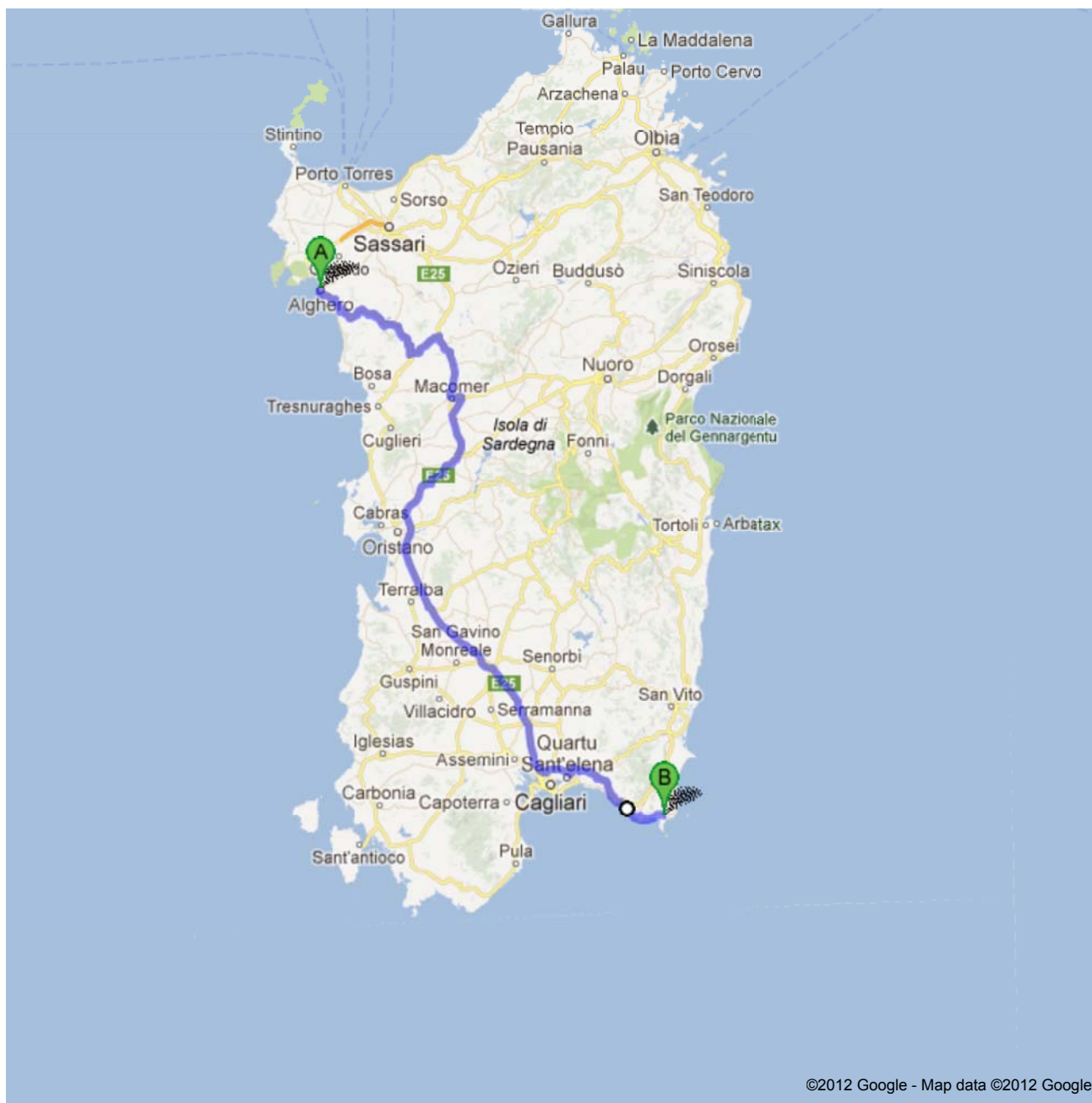





















Indicazioni stradali per Via del Mare
280 km – circa 3 ore 46 min



 Alghero SS

	1. Procedi in direzione sudovest da Via Nuoro verso Via Roth	110 m 110 m (totale)
	2. Via Nuoro fa una leggera curva a destra e diventa Piazza della Mercedes	83 m 200 m (totale)
	3. Svolta a sinistra e imbocca SS292 Circa 44 min	49,6 km 49,8 km (totale)
	4. Svolta a sinistra per rimanere su SS292 Circa 1 min	1,2 km 51,0 km (totale)
	5. Svolta leggermente a sinistra per rimanere su SS292	25 m 51,0 km (totale)
	6. Svolta a sinistra e imbocca SS292dir Circa 12 min	12,7 km 63,7 km (totale)
	7. Svolta a destra e imbocca SS131 Circa 1 ora 27 min	129 km 193 km (totale)
	8. Svolta leggermente a destra per rimanere su SS131 Circa 22 min	31,0 km 224 km (totale)
	9. Prendi lo svincolo SS554 per Pula/Quartu S.E.	200 m 224 km (totale)
	10. Mantieni la sinistra al bivio, segui le indicazioni per Villasimius/Quartu S.E. ed entra in SS554 Circa 10 min	9,9 km 234 km (totale)
	11. Svolta leggermente a destra allo svincolo SS125 per Muravera/Arbatax/Siniscola/Olbia Circa 48 sec	800 m 235 km (totale)
	12. Prosegui dritto su SS125 Attraversa la rotonda Circa 6 min	7,0 km 242 km (totale)
	13. Svolta a sinistra per rimanere su SS125 Circa 14 min	15,5 km 257 km (totale)
	14. Alla rotonda, prendi la 2a uscita Attraversa la rotonda Circa 26 min	21,1 km 279 km (totale)
	15. Svolta leggermente a destra verso Via Roma	79 m 279 km (totale)
	16. Prosegui dritto su Via Roma	450 m 279 km (totale)
	17. Svolta leggermente a destra per rimanere su Via Roma	400 m 279 km (totale)
	18. Svolta leggermente a destra e imbocca Via Umberto I Circa 1 min	170 m 280 km (totale)

 Via del Mare

Queste indicazioni stradali servono solo per pianificare il viaggio. Le condizioni stradali e di esercizio potrebbero differire dai risultati delle mappe a causa di lavori in corso, traffico, meteo o altri eventi. Pianifica il tuo percorso considerando questi fattori. Rispetta la segnaletica stradale.

Map data ©2013 Google

Le indicazioni stradali erano errate? Cerca il tuo percorso su maps.google.it e fai clic su "Segnala un problema" in basso a sinistra.