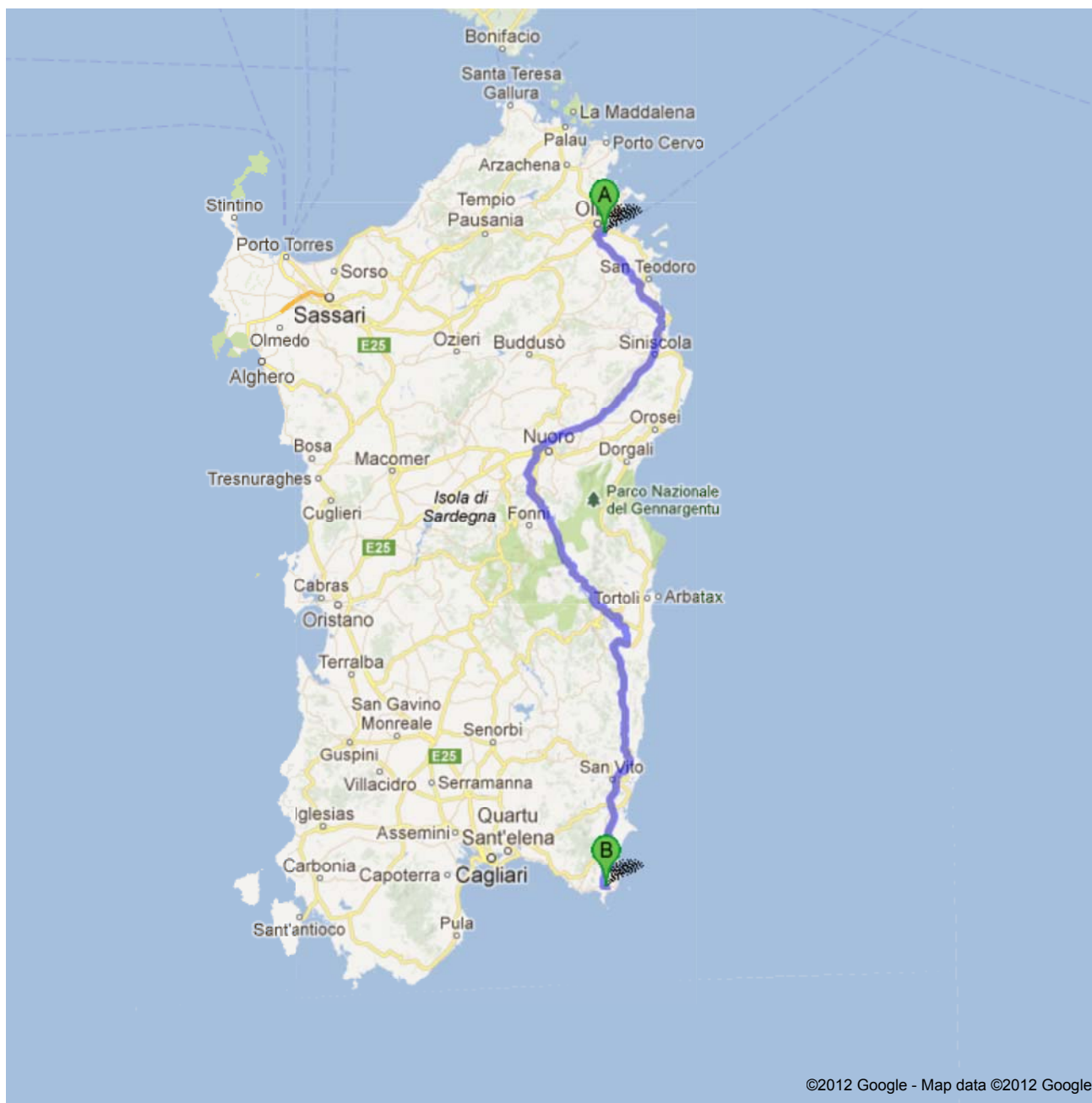




**Indicazioni stradali per Via del Mare**  
266 km – circa 3 ore 41 min











©2012 Google - Map data ©2012 Google -

**Aeroporto di Olbia-Costa Smeralda**

Regione Aeroporto Costa Smeralda, 07026 Olbia Olbia-tempio

	1. Procedi in direzione <b>nordest</b> Attraversa la rotonda Circa 1 min	450 m 450 m (totale)
	2. Alla rotonda prendi la <b>1a</b> uscita e imbocca <b>Regione Aeroporto Costa Smeralda</b>	200 m 650 m (totale)
	3. Svolta a sinistra verso <b>SS125</b>	140 m 800 m (totale)
	4. Prendi la prima a destra verso <b>SS125</b>	190 m 1,0 km (totale)
	5. Alla rotonda prendi la <b>3a</b> uscita e imbocca <b>SS125</b>	120 m 1,1 km (totale)
	6. Prendi lo svincolo per <b>Berchiddeddu/Loiri/Padru/Sassari/Olbia Centro</b>	110 m 1,2 km (totale)
	7. Mantieni la sinistra al bivio, segui le indicazioni per <b>Sassari/Cagliari</b> ed entra in <b>SS199</b> Circa 3 min	2,8 km 4,0 km (totale)
	8. Prendi lo svincolo per <b>San Teodoro/Nuoro/Siniscola/Cagliari/Padru</b>	280 m 4,3 km (totale)
	9. Entra in <b>Strada Statale 131dcn</b> Circa 1 ora 8 min	93,5 km 97,8 km (totale)
	10. Prendi lo svincolo per <b>SS389 Var</b>	450 m 98,2 km (totale)
	11. Mantieni la destra al bivio, segui le indicazioni per <b>Mamoiada/Lanusei/Oliena</b> ed entra in <b>SS389 Var</b> Circa 15 min	19,9 km 118 km (totale)
	12. Continua su <b>SS389</b> Circa 32 min	40,6 km 159 km (totale)
	13. Prosegui dritto su <b>SS198</b> Circa 4 min	3,5 km 162 km (totale)
	14. Svolta leggermente a sinistra per rimanere su <b>SS198</b>	450 m 163 km (totale)
	15. Prendi la prima a destra verso <b>SS390</b> Circa 1 min	600 m 163 km (totale)
	16. Alla rotonda prendi la <b>2a</b> uscita e imbocca <b>SS390</b> Circa 3 min	1,6 km 165 km (totale)
	17. Svolta leggermente a destra verso <b>SS125</b> Attraversa la rotonda Circa 12 min	11,2 km 176 km (totale)
	18. Svolta a destra e imbocca <b>SS125</b> Circa 13 min	14,8 km 191 km (totale)
	19. Svolta leggermente a sinistra per rimanere su <b>SS125</b> Circa 16 min	19,4 km 210 km (totale)
	20. Prendi lo svincolo per <b>Villaputzu/Cagliari</b>	450 m 211 km (totale)
	21. Entra in <b>SS125</b> Circa 30 min	41,1 km 252 km (totale)
	22. Prendi l'uscita verso <b>Villasimius/Castidas</b>	500 m 252 km (totale)

	23. Mantieni la sinistra al bivio, segui le indicazioni per <b>San Pietro/Cala Sinzias/Cala Pira/Sant'elmo/Santa Giusta/Costa Rei</b>	27 m 252 km (totale)
	24. Prosegui dritto Circa 4 min	3,9 km 256 km (totale)
	25. Svolta a destra verso <b>Via Umberto I</b> Attraversa la rotonda Circa 11 min	8,4 km 265 km (totale)
	26. Prosegui dritto su <b>Via Umberto I</b>	150 m 265 km (totale)
	27. Svolta a sinistra e imbocca <b>Via Quinto Pitzalis</b> Circa 1 min	240 m 265 km (totale)
	28. Svolta a destra e imbocca <b>Via Regina Elena</b> Circa 1 min	450 m 265 km (totale)
	29. Svolta a destra in <b>Via Vittorio Emanuele</b>	8 m 265 km (totale)
	30. Prendi la prima a sinistra in corrispondenza di <b>Via Fiume</b>	140 m 266 km (totale)
	31. Prendi la prima a destra in corrispondenza di <b>Via Capitano Gatta</b>	220 m 266 km (totale)
	32. Svolta a destra e imbocca <b>Via del Mare</b>	59 m 266 km (totale)

 **Via del Mare**

Queste indicazioni stradali servono solo per pianificare il viaggio. Le condizioni stradali e di esercizio potrebbero differire dai risultati delle mappe a causa di lavori in corso, traffico, meteo o altri eventi. Pianifica il tuo percorso considerando questi fattori. Rispetta la segnaletica stradale.

Map data ©2013 Google

Le indicazioni stradali erano errate? Cerca il tuo percorso su [maps.google.it](https://maps.google.it) e fai clic su "Segnala un problema" in basso a sinistra.